

روستای اشتبین

مکان: صد کیلومتری شرق جلفا در بخش سیه رود

قدمت تاریخی: روستای اشتبین از مجموعه سه آبادی به نام‌های هراس، سیاوشان و جعفرآباد تشکیل شده و دارای سابقه تاریخی پانصدساله است.

ویژگی‌های گردشگری:

۱- معماری: روستای اشتبین دارای چشم‌اندازی زیبا از نظر معماری جزو روستاهای کلی‌شکل است. بدین معنی که در بیشتر موارد سقف ساختمان پایین، حیاط ساختمان بالایی است. کوچه‌ها کم‌عرض و سنگ‌فرش هستند و بصورت مارپیچ دور خانه‌ها حلقه زده‌اند.

۲- پیشینه تاریخی: چندین کتیبه به خط ثلث مربوط به زمان شاه طهماسب صفوی، یک گورستان قدیمی، کتیبه‌های مرمرین مربوط به قرن‌های نهم و دهم هجری حکایت از پیشینه تاریخی گرانبهای آن دارد. حکیم ابوالقاسم نباتی عارف و شاعر معروف آذربایجان در اشتبین به دنیا آمده و به وصیت خود در این مکان به خاک سپرده شده است.

۳- محصولات کشاورزی: تولید ابریشم در این روستا از قدیم رونق دارد. میوه‌های باغی و محصولات جالیز اشتبین بسیار مرغوب است. انار، انجیر، گردو، گلابی، آلبالو، زردآلو، انگور، سماق، زغال اخته، ازگیل، انگور و توت به فراوانی از باغ‌ها به دست می‌آید.



آبشار آسیاب (آسیاب خرابه)

مکان: ۳۰ کیلومتری شرق جلفا

مشخصات فیزیکی: ارتفاع بیش از ۱۰ متر و مساحت محوطه آن ۲۰۰ مترمربع


ویژگی‌های زیست محیطی: آبشار آسیاب در کنار خرابه‌های آسیایی آبی واقع شده که سال‌ها پیش مورد استفاده مردم منطقه بوده است. آبشار آسیاب متشکل از آبشارهای کوچک و بزرگ بسیاری است که از بالای آسیاب به سمت پایین سرازیر می‌شوند. آب این آبشارها از چشمه‌های متعدد موجود در بالای آسیاب که از کوه کیامکی سرچشمه می‌گیرند تأمین می‌گردد. در مظهر چشمه این آبشار، درختان انجیر بسیاری روئیده است و آب پس از آبشار زیبا که شاید در ایران کم‌نظیر باشد به صورت یک رشته جویبار به هم پیوسته به سمت دره جریان می‌یابد و خنکای دلنوازی را ایجاد می‌کند. غار آهکی موجود در بدنه آبشار با طاق‌دیس‌ها و ناودیس‌های شگفت‌انگیزی مزین شده است. سنگ‌های شرق آبشار دارای بافت آهکی می‌باشد که از رسوب‌گذاری آن شکل گرفته و به نوعی تراورتن تبدیل شده است.




روابط عمومی

سازمان منطقه آزاد تجاری-صنعتی ارس

از این مجموعه منتشر شده است:



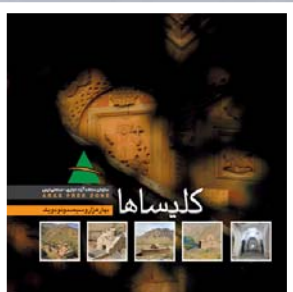
امام زاده‌ها



بناهای تاریخی



رود ارس



کلیساها



روابط عمومی و امور بین‌الملل | سامانه پیام کوتاه: ۳۰۰۰۸۵۱۵ | تلفن: ۰۴۹۲ ۳۰۲۶۰۷۲
www.goaras.ir | سازمان منطقه آزاد تجاری-صنعتی ارس
www.arasvt.ir

firouzeh-co.com / 0411 329 36 25

جاذبه‌های طبیعی

سازمان منطقه آزاد تجاری-صنعتی ارس
ARAS FREE ZONE

بهار هزار و سیصد و نود و یک



قله کیامکی

ارتفاع: ۳۳۴۷ متر از سطح دریا

محدوده جغرافیایی: روی سلسله کوه‌های قره داغ. این سلسله جبال از کوه‌های آرات (آغری) در غرب شروع و تا کوه‌های طالش در شرق منطقه آذربایجان ادامه دارد.

ویژگی‌های زیست محیطی:

۱- تنوع اقلیمی: قله کیامکی یکی از قله‌های زیبا و سرسبز کنار رودخانه مرزی ارس می‌باشد و در گویش محلی به «کیامکی داغ» شهرت دارد. کیامکی کوهی برفگیر بوده و ۹ ماه از سال پوشیده از برف است و مهم‌ترین منبع تغذیه رودهای منطقه است. دامنه‌های شمالی این ناحیه پوشیده از جنگل و مراتع سرسبز بوده و دامنه‌های جنوبی آن را مراتع و چمنزارها تشکیل می‌دهند که ییلاق ایلات و عشایر جلگه مغان می‌باشد.

۲- گونه‌های جانوری: خرگوش، روباه، آهو، کبک و بلدرچین

کوهستان کمتال

ارتفاع: ۲۱۵۰ متر از سطح دریا و ۹۵۰ متر از دامنه

محدوده جغرافیایی: فاصله کوهستان کمتال از تبریز ۲۲۲ کیلومتر، از مرند ۱۴۷ و از هادیشهر ۸۲ کیلومتر است و مسافت آن از روستای دستجرد ۱۲ کیلومتر می‌باشد.

ویژگی‌های زیست محیطی: معروف‌ترین دره کمتال بنام پتک‌لی دره‌ای است. این دره محل کار گذاشتن کندوهای عسل توسط مردم محلی می‌باشد. کوهستان کمتال (کمتال) از مهم‌ترین و جالب‌ترین کوه‌های ارسباران یا قره داغ است.



پناهگاه حیات وحش کیامکی

مکان: شرق اراضی منطقه آزاد ارس

محدوده جغرافیایی: از شمال به سواحل ارس، از جنوب به کوه‌های کمکی و کامتال، از شرق به نوردوز و از غرب به طرف گنچی قالاسی منتهی می‌شود.

تاریخ ثبت: سال ۱۳۵۴

مساحت: مساحت کل پناهگاه حیات وحش کیامکی ۹۵۰۶۱ هکتار است که نزدیک به هشتاد درصد آن یعنی ۷۴۷۸۵ هکتار آن در شهرستان جلفا واقع شده و بقیه آن در شهرستان ورزقان و مرند قرار گرفته است.

ویژگی‌های زیست محیطی:

۱- گونه‌های جانوری: پناهگاه حیات وحش کیامکی به دلیل داشتن اکوسیستم‌های بارور، زیستگاه مناسبی برای قوچ و میش ارس در فصل تابستان به شمار می‌رود. همچنین طیف وسیعی از گونه‌های جانوری در این منطقه وجود دارد که مهم‌ترین آن‌ها عبارتند از: کل و بز، پلنگ، سیاه گوش، خرس، گراز، گرگ، روباه، آهو، مارال، گوزن، گربه جنگلی، گراز، سیاه خروس، کبک، عقاب طلایی، اردک، حواصیل، اگرت، بوتیمار، قرقاول، طرلان، بالابان، شغال، انواع پرندگان، چونندگان، خزندگان و دوزیستان.

۲- مشخصات توپوگرافیک: این پناهگاه از نظر توپوگرافی دارای سیمای کوهستانی، تپه ماهوری و دشتی است که بلندترین نقطه آن، قله کیامکی معروف به «کمکی» با ارتفاع ۳۳۴۷ متر از سطح دریا و پست‌ترین نقاط آن، کرانه‌های ارس با ارتفاع تقریبی ۵۰۰ متر واجد تنوع زیاد توپوگرافیکی است.

۳- پوشش گیاهی: پوشش گیاهی منطقه از دو بخش جنگلی و مرتعی تشکیل شده است. بخش جنگلی آن در شیب‌های شمالی به همراه جنگل‌های انبوه ارس، بنه و داغداغان، چشم‌اندازهای بسیار زیبایی را به وجود آورده است. این منطقه دارای ۶۵ مورد شناخته شده پوشش گیاهی از قبیل: بید، زرشک، افرا، نسترن، گردو و گیاهان دارویی است.

ارتفاعات ماهاران

محدوده جغرافیایی: ارتفاعات ماهاران در نزدیکی روستای قشلاق در دامنه شمالی کوه کمکی و ییلاق «قره چی» در ناحیه جنوبی منطقه کیامکی قرار دارد.

ویژگی‌های زیست محیطی:

۱- تنوع اقلیمی: در این منطقه فصول رویش گیاهان متنوع است. بطوری که در اواخر زمستان و اوایل بهار در کناره‌های رودخانه ارس درختان به شکوفه نشسته و گل و گیاه حال و هوای بهاری در منطقه بوجود آورده است؛ و ارتفاعات جنوبی به ویژه ارتفاعات کوه کیامکی، پوشیده از برف است.

۲- دره و آبشار ماهاران: دره ماهاران و آبشار زیبای آن در نزدیکی روستای قشلاق در دامنه شمالی کیامکی داغ و در جنوب شرقی روستای لیوارجان واقع شده است. ارتفاع این آبشار ۱۵ متر بوده و جزو آبشارهای معروف ایران است.

کوه گنچی قالاسی (پیلوداغی)

محدوده جغرافیایی: جنوب شهر جلفا در دامنه کوه آتشفشانی گنچی قالاسی (پیلوداغی)

ویژگی‌های زیست محیطی:

۱- جاذبه‌های طبیعی و درمانی: از معدن واقع در دامن این کوه آب ترش و سرد و گازداری از اعماق زمین خارج شده و در مسیر جاری شدن خود لایه‌های زیبایی از رسوبات آهن‌دار قرمز و لیموئی را ایجاد نموده است.

۲- مختصات زمین شناسی: کوه گنچی قالاسی در طی اواخر دوره زمین‌شناسی الیگوسن (۳۸ میلیون سال پیش) فوران کرده است. رگه‌های زیبایی از سنگ معدن مرم‌سبز در نتیجه این فوران آتشفشان بوجود آمده است.